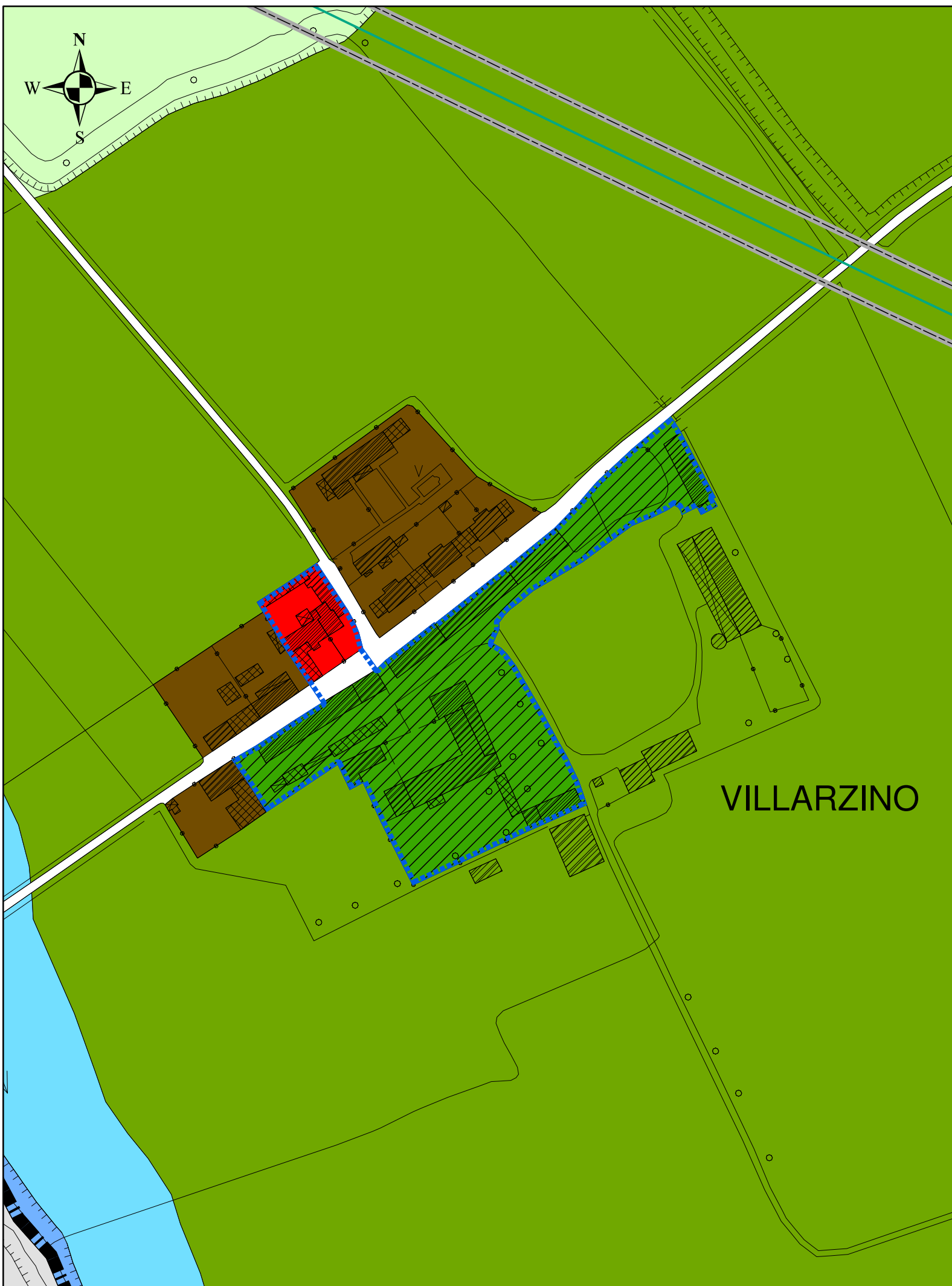
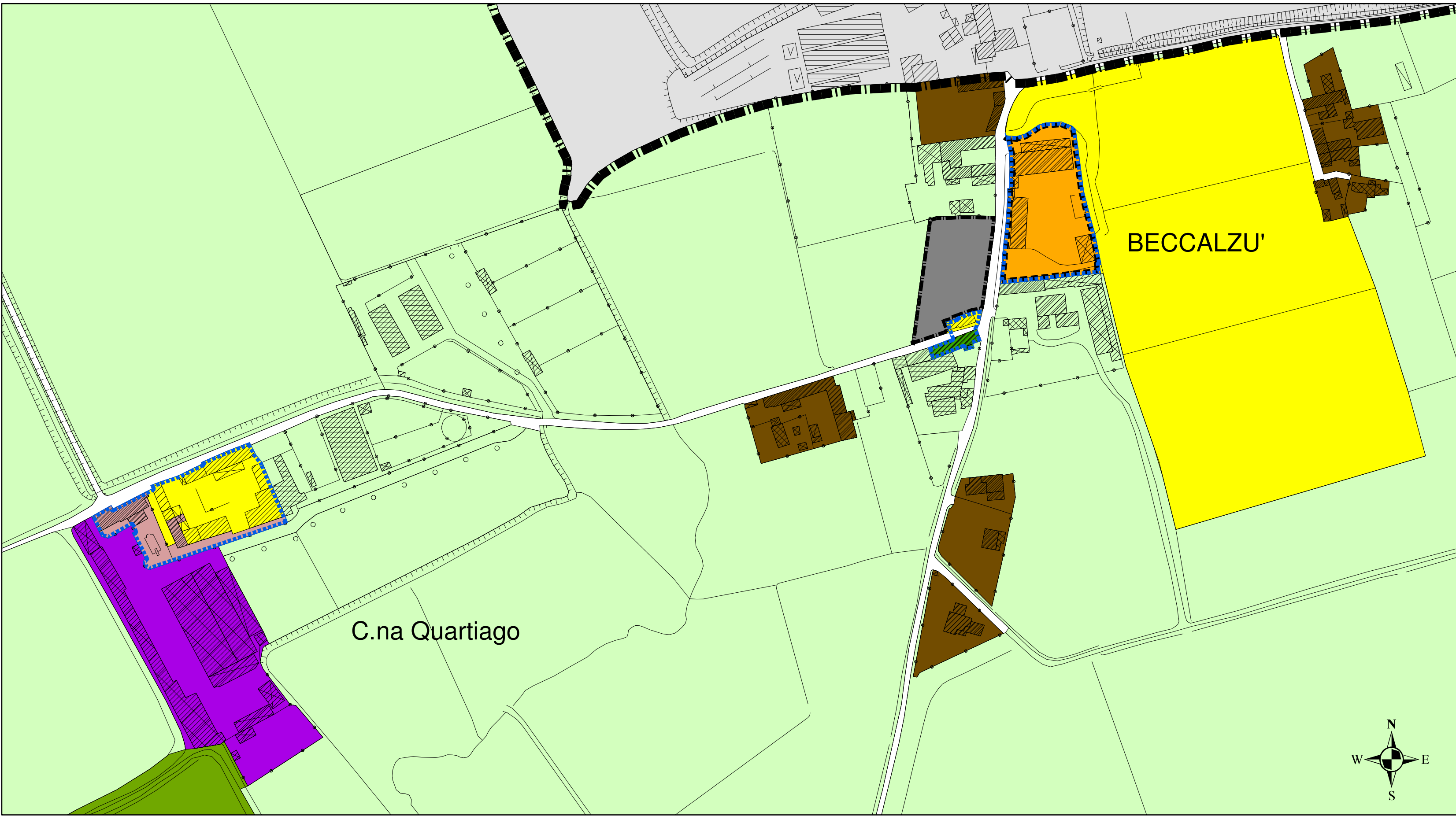


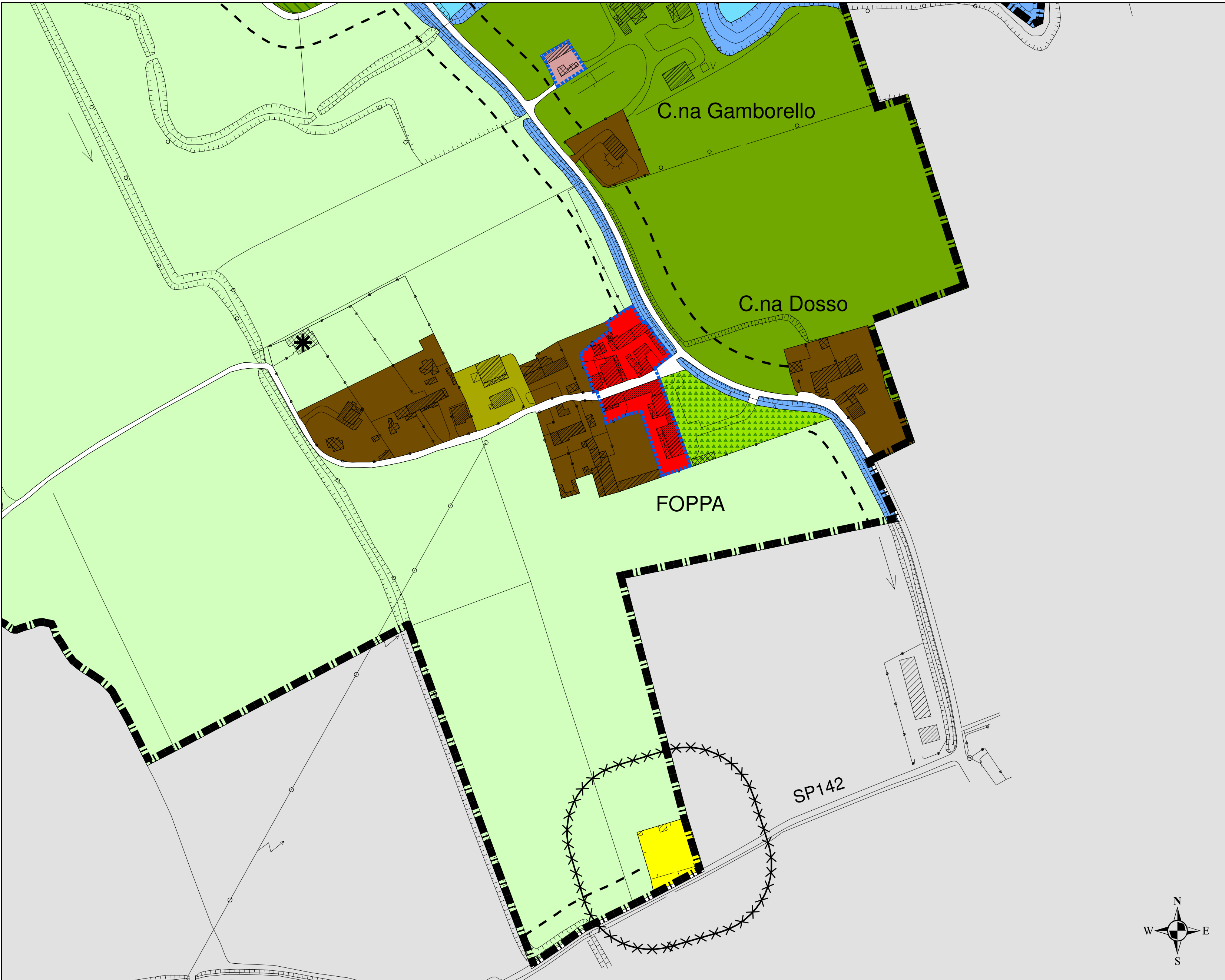
Quadrante 1
TROGNANO



Quadrante 2
VILLARZINO



Quadrante 3
BECCALZU'



Quadrante 4
FOPPA

LEGENDA

SISTEMA DELLO SPAZIO COSTRUITO

Città storica

Ambiti del tessuto storico



Ambiti residenziali del tessuto storico - A



Ambiti agricoli del tessuto storico - AE

Città consolidata

Ambiti del tessuto consolidato



Ambiti residenziali - B



Ambiti produttivi - D



Ambiti per attività di logistica - D2



Ambiti di verde privato e orti - VP



Ambiti produttivi di ricovero - DR



Ambiti agricoli del tessuto consolidato - BE

Ambiti di rigenerazione

Ambiti di rigenerazione residenziale soggetti a permesso di costruire convenzionato - PCC/RIG-R



Ambiti di rigenerazione per servizi soggetti a permesso di costruire convenzionato - PCC/RIG-S

Città da trasformare (disciplinata dal Documento di Piano)

Perimetro ambiti di trasformazione



Aree di intervento all'interno degli ambiti di trasformazione

SISTEMA RURALE PAESISTICO AMBIENTALE

Ambiti agricoli

Ambiti agricoli normali - E1



Ambiti agricoli di supporto alla Rete Ecologica Regionale di 2° livello - E2



Ambiti agricoli delle cascate storiche - EA



Frangia urbana - FU



Edifici e nuclei non adibiti ad usi agricoli


Ambiti di salvaguardia paesaggistica e ambientale

Ambiti dei corsi d'acqua e degli specchi d'acqua



Ambiti dei boschi (LR 31/2008 e s.m.i.)

Corridoio primario "SUD MILANO" a bassa o moderata antropizzazione (DGR 10962/2009)



Vincolo paesaggistico ai sensi del DL 42/2004, art.142, c.1, lett.g

Ambiti delle attività estrattive

Ambito di cava ATeg60 e ambito del giacimento GP09 individuati dal Piano Cave Provinciale (approvato con DCR VIII/344 del 20.02.2007)



SISTEMA DEI SERVIZI (disciplinato dal Piano dei Servizi)

Servizi pubblici, di interesse pubblico e di interesse generale

Servizi esistenti e di progetto



Antenna telefonica esistente

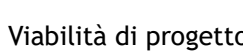
SISTEMA DELLA MOBILITA'

Viabilità stradale

Viabilità esistente



Viabilità di progetto

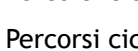


Viabilità dolce

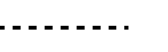
Percorsi ciclo-pedonali esistenti



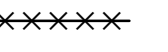
Percorsi ciclo-pedonali di progetto



LIMITI DI RISPETTO



Limite di rispetto stradale



Limite di rispetto cimiteriale



Elettrodotti ad alta tensione



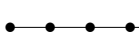
Metanodotto



Oleodotto



Zona di rispetto dei pozzi idropotabili



Limite di rispetto del depuratore



Limite di rispetto degli elettrodotti ad alta tensione



Limite di rispetto del metanodotto



Limite di rispetto dell'oleodotto



Zona di tutela assoluta dei pozzi idropotabili

Limite esterno degli ambiti soggetti al complesso dei vincoli di tipo aeroportuale, la cui suddivisione è riportata nella Tavola 3 "Mappa dei vincoli amministrativi, paesaggistici e monumentali" e la cui disciplina è definita dal Fascicolo 15 "Norme tecniche di attuazione del Piano delle Regole"

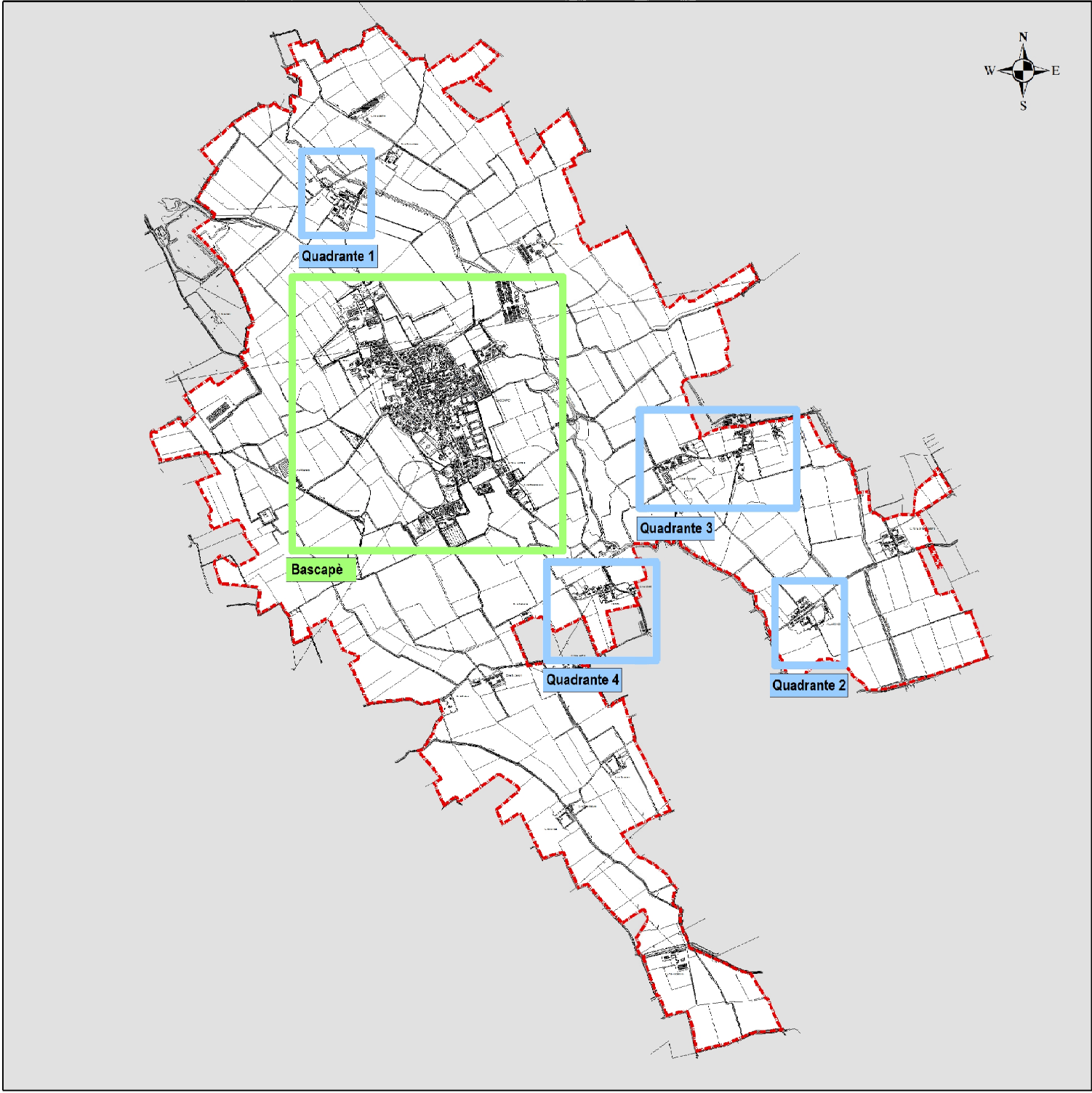
CONFINI



Perimetro del tessuto storico



Confine comunale



COMUNE DI
BASCAPE'
PROVINCIA DI PAVIA

PGT
Piano di Governo del Territorio
ai sensi della Legge Regionale 11 marzo 2005, n. 12

**REVISIONE DEL PGT IN ADEGUAMENTO
ALLA LR n.31/2014 e al PTCP vigente**

24b

PdR
Piano delle Regole

Tavola

**Carta della disciplina delle aree
FRAZIONI**
scala 1:2.000

allegata alla deliberazione di Consiglio Comunale n. del

SINDACO E AUTORITY PROCEDENTE VAS
Emanuela Curti

PROGETTISTA
dott. arch. Mario Mossolani
dott. ing. Marcello Mossolani

SEGRETARIO
dott. Andrea Guazzi

COLLABORATORE
geom. Mauro Scano

CONSULENTE UFFICIO TECNICO COMUNALE
dott. ing. Giuseppe Massa

STUDIO MOSSOLANI
urbanistica architettura ingegneria
via della pace 14 - 27045 casteggio (pavia) - tel. 0383 890096 - telefax 0383 82423 - www.studiomossolani.it